



LAGARES DE INTERÉS QUE PUEDEN SER VISITADOS

RUTA LARGA

• Dificultad de la ruta	Media (apta para adultos y menores acompañados)	• Época recomendada	Primavera, Otoño e Invierno
• Tipo de ruta	Circular	• Distancia en kms.	7 Km. Aprox.

Partiendo desde la localidad, por Calle Conde de Colomera, cogeremos el **Camino de las Manillas** ubicado al final de la calle a la derecha (antigua Carretera de Moriles-Aguilar), y nos adentraremos en un paraje natural rodeado de viñedos y olivos. Nos encontraremos a la izquierda con:

El Lagar de Sta. Magdalena, antiguo lagar construido a mediados del siglo XVIII. Pasó a ser propiedad de la excelentísima señora Dña. Magdalena Muñoz Cobo Burgos, Condesa de Colomera en 1912. En la actualidad es propiedad de su hija. La construcción es muy clásica con patio central, dependencias para el señorío y el servicio, el lagar de pisar con tolva de recepción, moledora, dos prensas horizontales, cuatro trujales, bodega de conos y de crianza. La superficie de viñedo es de 14 hectáreas, situadas en los pagos de Moriles alto. Para visitas concertar cita previa: Ayuntamiento de Moriles (957 53 70 00).

Uno de los enclaves más interesantes del recorrido es la proximidad del **Merendero de la Marquesa**. El Merendero de la Marquesa también conocido con el nombre de «*Los Cipreses de la Marquesa*», debido a los dos cipreses que existen en dicho lugar. Este lugar fue el punto de descanso de la Condesa de Colomera. Aquí, el visitante puede realizar una parada para contemplar las espléndidas vistas y reponer fuerzas para seguir la ruta.

Coordenadas GPS = 37° 25' 57.35"N 4°37' 27.59"O ALTITUD = Altitud sobre el nivel medio del mar 372 m.

Continuando por este camino, a unos 200 m. nos encontraremos el **Lagar de Los Motivos**. Siguiendo el recorrido, podremos visitar:

El Lagar del Melgar, propiedad del Sr. Don Luis Pallares Muñoz Cobo, Conde de Colomera, perteneciendo a su familia desde 1912. Construido a mediados del S. XVIII la edificación está formada por un patio central, dependencias para el señorío y el servicio, lagareta con moledora, dos prensas horizontales, prensa hidráulica, cuatro trujales, bodegas de conos y de crianza. La superficie de viñedo es de 31 hectáreas, situado en los pagos de Moriles Alto. Para visitas concertar cita previa: Ayuntamiento de Moriles (957 53 70 00).



A unos 300 m. de este, al fondo de un extenso viñedo, podemos contemplar:

El Lagar de los Frailes, adquirido por sus actuales dueños en el año 1981, situado en los pagos de Moriles Alto, linda con otros lagares de este mismo pago, tales como Melgar, Los Motivos, Balenzuela y por el norte, con la llamada Vereda de Romero. El lagar, propiamente dicho, consta de unos 1800 m construidos, en los que se ubican las distintas instalaciones del mismo: Bodegas, lagareta, etc. Rodeando esta construcción existe una superficie de 36 fanegas de tierra, de las cuales 18 son olivar y 18 de viñedo. Para visitas concertar cita previa: D. Jesús Pérez (957 60 03 89 · 957 60 41 03 · 659 49 67 58).

Volviendo por nuestros pasos, hasta llegar nuevamente al Camino de Las Manillas, cogeremos otra senda conocida con el nombre de Camino de Cuquillo y, a unos 400 m. de distancia para finalizar la visita, nos encontraremos con:

El Lagar de Los Naranjos, en pleno corazón de los viñedos de Moriles Alto. Ya desde principios del siglo XVIII, se hace mención en los anales históricos del Sur de Córdoba, del Lagar de Los Naranjos, donde siguiendo la tradición familiar se obtienen sus viejos vinos elaborados y criados en botas de roble.

En su antigua edificación podremos contemplar el lagar de pisar compuesto por torva de recepción para la uva, moledora bomba, tres prensas horizontales, dos trujales y bodegas de conos y de crianza. Para visitas concertar cita previa: D. Francisco López López (957 53 71 26).

Continuando por este camino llegaremos hasta la Carretera Aguilar-Moriles, la cual nos conducirá nuevamente a Moriles, dando por finalizada la Ruta Larga.

RUTA MEDIA

• Dificultad de la ruta	Media (apta para adultos y menores acompañados)
• Tipo de ruta	Lineal
• Época recomendada	Primavera, Otoño e Invierno
• Distancia en kms.	3,3 Km. Aprox.

Comenzando desde la Calle 28 de Febrero, a mitad de la misma, podremos visitar:

El Lagar de Bodegas Doblás Martos, ubicado en el corazón de Moriles, su primera vendimia data del año 2004. Su actual propietario es D. Antonio Doblás





Martos. La construcción se compone por un patio central y a su alrededor, bodega de crianza, bodega de conos, depósitos de fermentación controlada y el lagar de pisar.

Cabe destacar como peculiaridad, que la uva de la variedad Pedro Ximénez destinada a vino fino, es recepcionada en cajas, como indica la tradición y, eso hace que El lagar de Bodegas Doblás Martos obtenga unos vinos de alta calidad. Para visitas concertar cita previa: D. Antonio Doblás Martos (957 53 79 42 · 610 53 30 46).

Continuando con la ruta por la Ctra. Moriles-Aguilar, llegaremos a:

El Centro de Interpretación del Vino «Lagar de Vida», representación de un antiguo lagar, permite desarrollar una propuesta de convivencia entre la tecnología, la identidad y la cultura tradicional de los vinos de Montilla-Moriles. Albergará la instalación permanente «Planeta Vino» donde se podrá ver en tiempo real qué ocurre en ocho Denominaciones de Origen de todo el mundo. Para visitas concertar cita previa: Ayuntamiento de Moriles (957 53 70 00).

Como enclave interesante, cabe la posibilidad de disfrutar de una excelente panorámica de Moriles y alrededores, desviándonos de la ruta para llegar hasta el Punto Geodésico «**La Teja**».

Próximo a éste podemos encontrar:

El Lagar El Monte, moderno lagar de reciente construcción. Ubicado en zona de calidad superior en el marco de Denominación de Origen Montilla-Moriles, anclado entre viñedos de la variedad Pedro Ximénez en espaldera. Para visitas concertar cita previa: D. Antonio López López (957 53 71 03).

Siguiendo por Ctra. A-3132 llegaremos hasta:

El Lagar de Santiago, lagar y bodega de crianza que data del año 1910. Consta de un patio central en el que se ubica la lagareta, la bodega de fermentación y de crianza. Los caldos provienen del viñedo familiar situado en los Pagos de Moriles Alto. En las inmediaciones se encuentra una vivienda señorial. Para visitas concertar cita previa: D. Álvaro Moreno (957 53 72 02 · 687 18 34 13).

Y a unos 500 m. de éste y para finalizar la ruta, caminaremos cerca del **Lagar de San José**, hasta llegar a: **La Casa Rural «Lagar Los Donceles»**, ubicada en plena campiña y en el corazón de los Pagos de Moriles, este edificio data del siglo XIX, aunque sus orígenes se remontan a la época romana. Su nombre fue dado en honor al Alcaide de los Donceles, quien al mando de las tropas cristianas, integradas por habitantes de Lucena, Cabra, Baena, Luque y Aguilar, derrotó en la batalla del Salado (año 1483) al último rey nazarí de Granada, Boabdil «El Chico», que fue hecho prisionero.

Este antiguo lagar ha sido objeto de una profunda rehabilitación para adaptarlo como alojamiento rural, respetando la arquitectura y elementos tradicionales.

Cabe destacar la bodega de tinajas y el antiguo lagar de pisar, situado en la planta alta del edificio. Para visitas concertar cita previa: D. José Pineda/D. Miguel Ángel Doblás (607 91 21 29 · 620 88 93 31).

RUTA CORTA

• Dificultad de la ruta	Media (apta para adultos y menores acompañados)
• Tipo de ruta	Circular
• Época recomendada	Primavera, Otoño e Invierno
• Distancia en kms.	4 Km. Aprox.



Con punto de partida en la Plaza de la Constitución, iniciamos nuestra ruta por Calle Alta. En el curso de la misma, podremos parar unos instantes para contemplar las amplias vistas que nos ofrece la zona más alta de Moriles, desde el depósito de agua que abastece a la localidad.

A unos 100 m. nos encontraremos con los pagos de:

El Lagar de Casablanca, tradicional lagar con 30 fanegas de viñedo, situado en pleno corazón de los Moriles altos que selecciona sus propias cosechas de la variedad Pedro Ximénez.

En sus dependencias se dispone de tolva de recepción, estrujadora, dos prensas, dos trujales, bodegas de conos y crianza, además de un amplio salón.

Las excelentes vistas de la Campiña Sur y zonas de Moriles altos que rodean el lagar de Casablanca, hacen de éste un bonito enclave para ser visitado. Para visitas concertar cita previa: D. José Villa Romera (635 64 09 03).

Rodeando los viñedos llegaremos hasta:

Casa Rural El Patriarcal, antiguo Cortijo-Lagar conocido como La Corneja y convertido en casa rural de Categoría Superior. Consta de salón de reuniones de estilo rústico.

Una de las características principales de este caserío son los viñedos ecológicos de Pedro Ximénez y uva tinta que lo rodean. Para visitas concertar cita previa: Dña. María del Carmen Flores (605 86 51 55).

Y para finalizar, volviendo a la localidad por la Ctra. Co-5210 bordearemos la población por el «**Parque Caracol**» y la zona deportiva llegando hasta la Avenida del Deporte desde donde nos desplazaremos hasta:

El Lagar de Hoyos, de reciente construcción está ubicado en el paraje denominado «Lagar de Hoyos», lugar donde se encontraba situado un antiguo lagar de 1834.

En su moderna edificación se distribuyen las diferentes dependencias: oficinas, almacén, laboratorio y el lagar de pisar compuesto por una prensa moledora, bomba superficial y bodega de conos, además de dos depósitos de fermentación controlada por cortina de agua.

Está rodeado por cuatro hectáreas de viñedo, de la variedad Pedro Ximénez, en espaldera. Desde este punto disfrutamos de maravillosas vistas de Moriles, localidades vecinas y de las Sierras Subbéticas. Para visitas concertar cita previa: D. Rubén Berjillos Osuna (617 43 88 20).

MAPA RUTAS DE LOS LAGARES



RELACIÓN DE LAGARES

RUTA LARGA

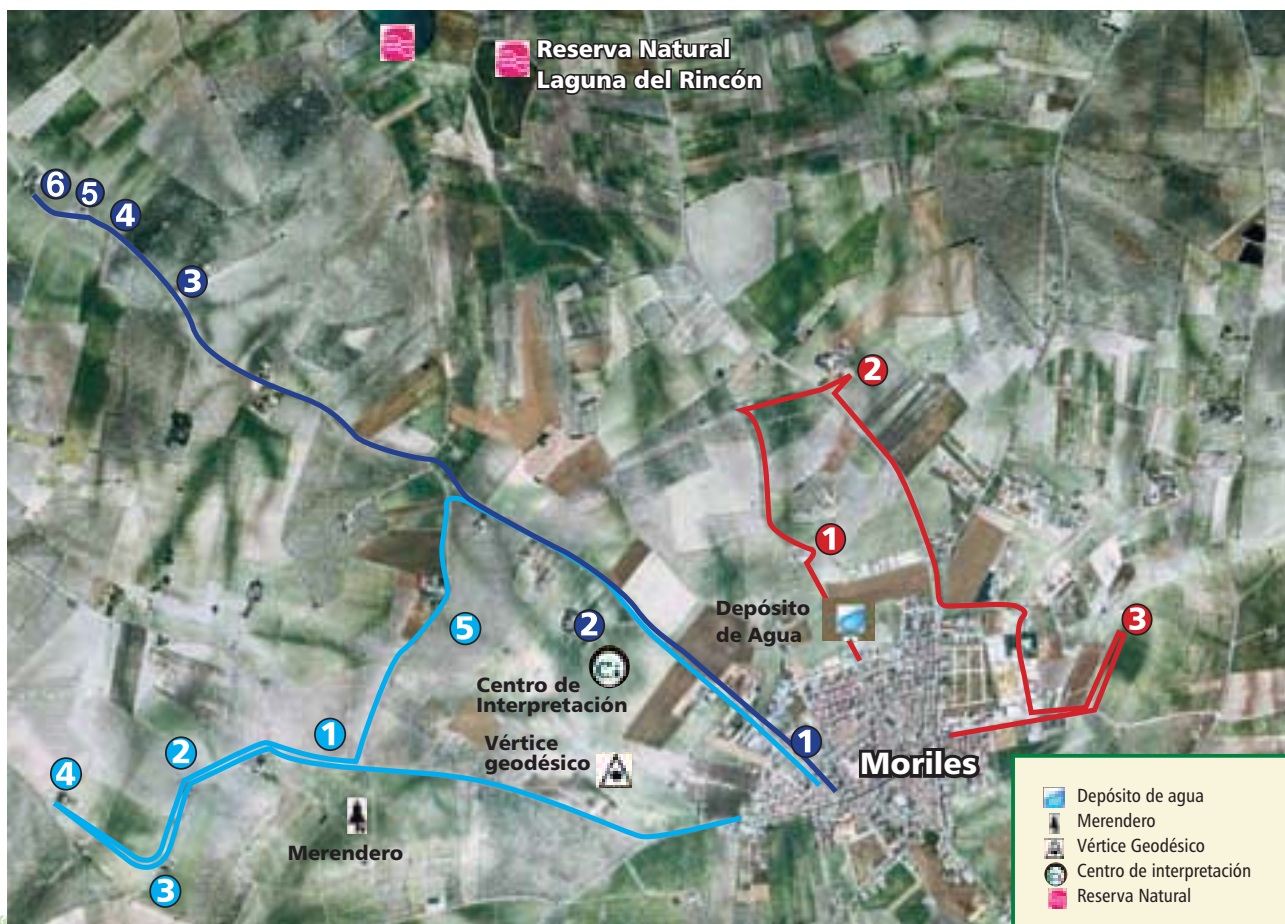
1. Santa Magdalena
2. Los Motivos
3. Melgar
4. Los Frailes
5. Los Naranjos

RUTA MEDIA

1. Lagar Bodegas Doblas
2. El Monte
3. Santiago
4. San José
5. Los Donceles
6. La Tercia

RUTA CORTA

1. Casablanca
2. El Patriarcal
3. Lagar de Hoyos



RUTAS INTERIORES



RUTA DE LAS BODEGAS



Le invitamos a adentrarse en la historia y cultura de los vinos con Denominación de Origen Montilla-Moriles, pasear por sus maravillosos paisajes, conocer a su buena gente y degustar su gastronomía tradicional.

Estos generosos vinos que nacen en el Corazón de Andalucía, al Sur de Córdoba, se crían bajo levadura de velo de flor y crianza oxidativa mediante sistema de criaderas y soleras en barriles de roble. Esta forma de crianza les concede la excelente calidad que les caracteriza.



Joven Fino Amontillado Oloroso Pedro Ximénez

*«Será por su aroma a mosto, quizá por su campo amado,
pero quién viene a Moriles regresa ya enamorado»*

TIPOS DE VINOS QUE PUEDEN DEGUSTAR

- Joven: Para acompañar muy frío, con pescado y marisco.
- Fino: Ideal para tapear.
- Amontillado: Rey de los vinos generosos, resulta perfecto acompañado de embutidos, salazones y queso curado.
- Oloroso: Tanto a media mañana, como por la tarde con la merienda.
- Pedro Ximénez: Vino dulce pasificado para tomar en los postres.





Si quieren conocer nuestros vinos, acérquense a Moriles a visitar las siguientes bodegas que les presentamos a continuación.

■ BODEGAS LAGAR DE LOS NARANJOS

Esta bodega data de 1860. Aquí se puede observar todo el proceso de elaboración, producción y crianza del vino así como degustar una copa.

- Disponibilidad: De lunes a sábado: de 09:00 a 14:00 h.
- Visitas: Concertar cita previa
- Datos de contacto: Carretera Co-760 Dirección Aguilar
Tel: 957 53 71 26

■ BODEGAS LAGAR DE SANTIAGO

Esta bodega se fundó en 1910. Los caldos provienen del viñedo familiar situado en los pagos de Moriles Alto obteniendo de ahí sus generosos vinos.

- Disponibilidad y visitas: Concertar cita previa
- Datos de contacto: Carretera Co-760 Dirección Aguilar
Tel: 957 53 72 02 · 687 18 34 13





■ BODEGAS LAGAR EL MONTE

El origen de esta bodega es el de una empresa familiar, con una tradición continuada y ampliada por la cuarta generación que actualmente la mantiene viva. Sus vinos se caracterizan por su finura, palidez, suavidad y aroma.

- Disponibilidad: De lunes a sábado: 08:00 a 15:00 h.
Tardes y Domingos. Concertar cita previa.
- Datos de contacto: Ctra. Aguilar-Moriles, s/n
Tel: 957 53 71 03 · 957 53 77 55 · 653 28 61 17
www.bodegaselmonte.com

■ COOPERATIVA VITIVINÍCOLA VIRGEN DEL ROSARIO

Tiene su origen en el año 1973. En este lugar los socios depositan la recogida de uva para la futura comercialización del vino. Aquí podrán conocer el proceso de elaboración del vino de nuestra tierra.

- Disponibilidad: De lunes a viernes: 8:00 a 14:00 h y 17:00 a 20:00 h.
Sábados: 8:00 a 14:30 h.
- Visitas: Concertar cita previa.
- Datos de contacto: C/ 28 de Febrero, nº 30
Tel: 957 53 71 46 · 607 96 75 29

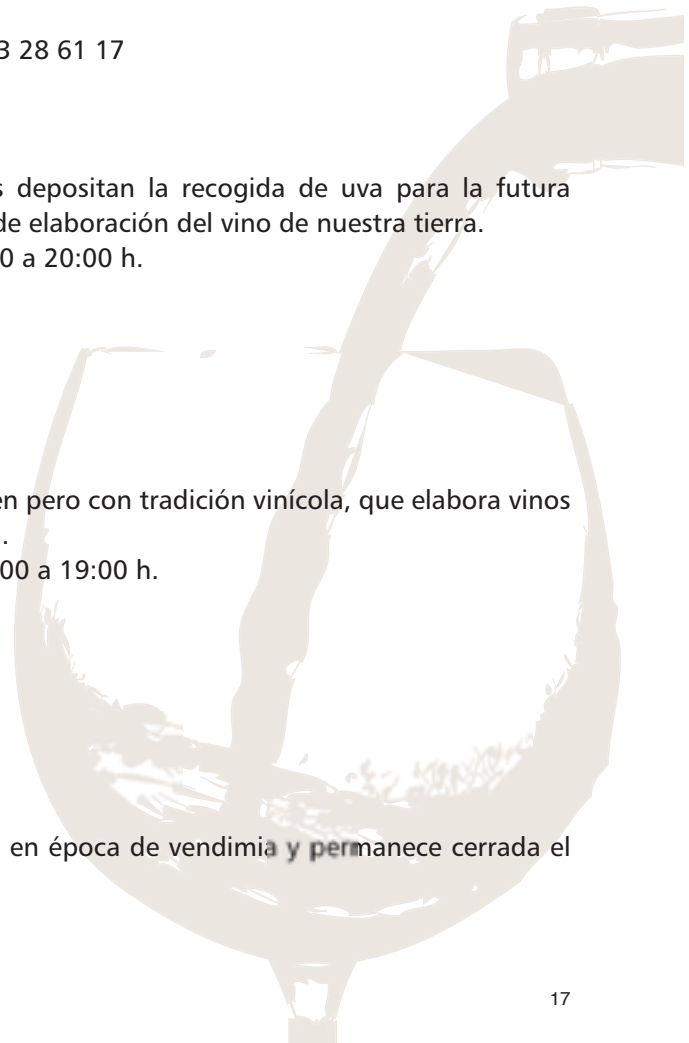
■ BODEGAS A. DOBLAS MARTOS, S.L.

Bodega familiar fundada en el año 1984, relativamente joven pero con tradición vinícola, que elabora vinos de alta calidad con el cuidado y esmero que éstos necesitan.

- Disponibilidad: De lunes a viernes: 10:00 a 13:00 h y 17:00 a 19:00 h.
Sábados: 10:00 a 13:00 h.
- Visitas: Concertar cita previa
- Datos de contacto: C/ 28 de Febrero, nº 25
Tel: 957 53 79 42 · 610 53 30 46
www.adoblasmartos.com

■ COOPERATIVA VITIVINÍCOLA SAN JERÓNIMO

Fundada en el año 1955, su actividad es la compra de uva en época de vendimia y permanece cerrada el resto del año. Esta cooperativa actualmente no es visitable.





■ BODEGAS SAN PABLO

Esta bodega puede presumir de ser una de las más antiguas de Moriles. Fundada a principios del siglo pasado, sus nietos son los actuales propietarios de tan delicada herencia, destacando la gran calidad de sus vinos.

- Disponibilidad: De lunes a sábado: 10:00 a 14:00 h y 17:00 a 20:00 h.
Domingos: 10:00 a 14:00 h.
- Visitas: Concertar cita previa
- Datos de contacto: C/ 28 de Febrero, nº 12 · Tel: 957 53 74 45 · 957 53 75 52
www.bodegassanpablo.com

■ BODEGAS SÁNCHEZ REAL

Esta bodega de reciente creación data del año 2003. Construida estratégicamente en línea con la salida y puesta de sol para obtener condiciones óptimas relativas a la temperatura del proceso de crianza del vino.

- Disponibilidad: De lunes a viernes: 09:00 a 14:00 h y 17:00 a 19:00 h.
Sábados: 09:00 a 14:00 h.
- Visitas: Concertar cita previa
- Datos de contacto: Camino de las Vigas, s/n
Tel: 617 43 88 20

■ BODEGAS LA CASILLA, S.L.

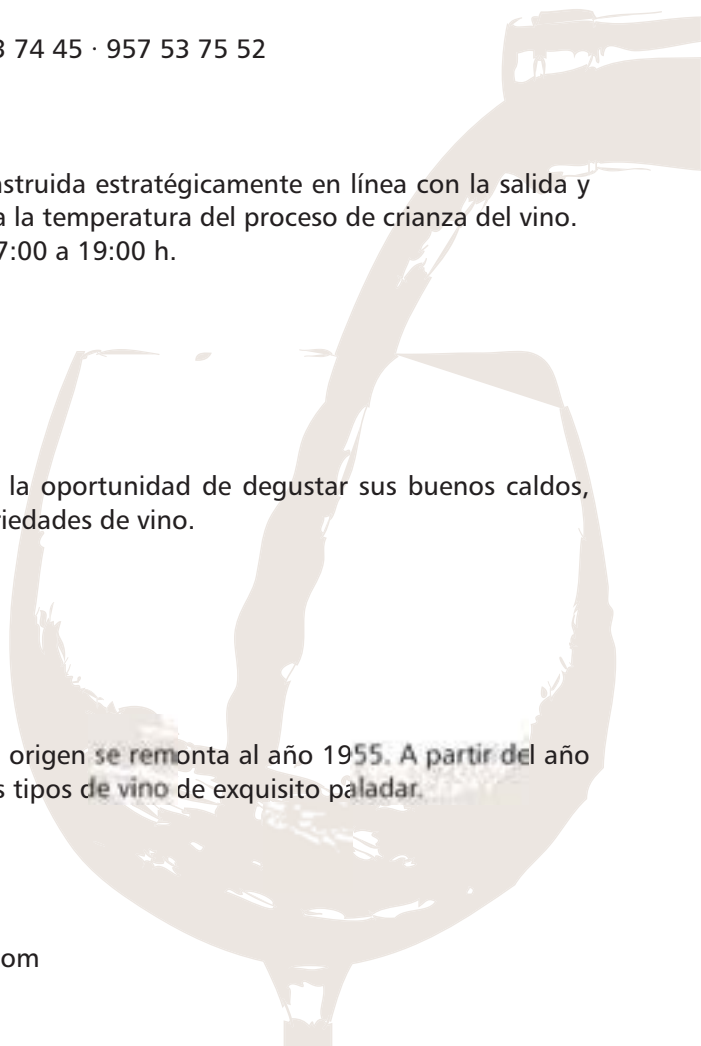
Antigua bodega de uso particular, que ahora nos ofrece la oportunidad de degustar sus buenos caldos, siguiendo la tradición y a la vez innovando con nuevas variedades de vino.

- Disponibilidad: De lunes a sábado: 08:00 a 15:00 h.
- Visitas: Concertar cita previa
- Datos de contacto: Camino Lagar de Hoyos, s/n
Tel: 957 11 12 11 · 617 93 03 99

■ BODEGAS LAGAR DE CASABLANCA

Lagar-bodega tradicional de los pagos de Moriles Alto, su origen se remonta al año 1955. A partir del año 2003, su actual propietario comienza a elaborar diferentes tipos de vino de exquisito paladar.

- Disponibilidad: De lunes a sábado
- Visitas: Concertar cita previa
- Datos de contacto: Ctra. Moriles-Aguilar, Km. 1
Tel: 635 64 09 03 · 639 66 22 95
www.lagardecasablanca.neositios.com



MAPA RUTA DE LAS BODEGAS




- | | |
|---|--|
| 1. Bodegas Lagar Los Naranjos | 6. Cooperativa Vitivinícola San Jerónimo |
| 2. Bodegas Lagar de Santiago | 7. Bodegas San Pablo |
| 3. Bodegas Lagar el Monte | 8. Bodegas Sánchez Real |
| 4. Cooperativa Vitivinícola la Virgen del Rosario | 9. Bodegas la Casilla de Bogas |
| 5. Bodegas A. Doblás Martos, S.L. | 10. Bodegas Lagar de Casablanca |

RUTA DE LA MEMORIA

MORILES

En la campiña cordobesa, justo en el corazón de Andalucía se encuentra la localidad de Moriles, famosa en el mundo por sus exquisitos vinos, caldos celestiales que alegran el alma del viajero, siendo muestra de ello el nombre de sus calles impresos en azulejos con motivos decorativos de la vid. Pero no sólo de vino debemos hablar en Moriles, es también lugar de costumbres y curiosidades forjadas por el tiempo. Por ello le invitamos a realizar esta Ruta de la Memoria que le mostrará los valores y riquezas de este pequeño pueblo y le animará a adentrarse cada vez más en él. Moriles pueblo joven, data de 1912. Antes conocido como la Aldea de Zapateros, constituida por trece lagares que levantaron los cimientos del actual municipio que, aunque joven, posee muchos recuerdos vivos en sus calles y gentes.





RUTA DE LA MEMORIA

Empezamos nuestra andadura en la Plaza de la Constitución. Está caracterizada por su forma cuadrada, amplia y alfombrada por cuatro zonas con empedrado gris y blanco que representan los símbolos de nuestro pueblo: las uvas, las copas, las botellas y el escudo de la Villa. Aquí encontramos el monumento a la independencia de Moriles sobre Aguilar de la Frontera, momento clave de la historia morilense.

Seguiremos nuestra ruta por la Avda. Andalucía, encontrándonos casi en su final la **Parroquia de San Jerónimo**, único templo del pueblo.

Esta parroquia de origen neoclásico, ubicada en el centro de la población, se construyó en el año 1818 y tuvo que ser reedificada posteriormente en el año 1875. El retablo mayor, situado en la cabecera del templo está fechado de 1674, realizado en madera tallada, dorada y policromada. En la segunda mitad del siglo XVIII, el espacio central fue transformado, embutiéndole una estructura de gusto rococó que contiene el sagrario y la hornacina de la Virgen del Rosario.

En el registro central izquierdo del primer cuerpo destaca la obra que representa a la Virgen del Rosario, mientras que el derecho ostenta una representación de Santa Justa y Santa Rufina, réplica de un cuadro de Murillo.

El siguiente punto en nuestro recorrido está en la calle **García de Leaniz**, donde se encuentran las **escuelas** llamadas con este mismo nombre. Fueron donadas por D. García de Leaniz, vecino de Aguilar, dando toda su fortuna para la construcción y mantenimiento de la misma. Antiguamente las clases se dividían en niñas y niños variando así la temática impartida. Un ejemplo de esto es que las niñas tenían como materia guía el libro «Ama de casa», libros de poemas y fábulas; mientras que a los niños se les instruían con antiguos libros escolares sobre Ciencias e Historia.

Continuaremos nuestro memorial girando a la izquierda por la calle Alcalde Jiménez Jimena, y bajando por la calle 28 de Febrero, nos encontraremos justo en la esquina una antigua casa caracterizada por su forma curvada. Proseguiremos nuestro descenso por la calle **Juan Carlos I** más conocida como la calle Los Pozos. De esta calle cabe destacar su riqueza en aguas subterráneas y la comprobada existencia de pozos en cada casa, peculiaridad que da nombre a la calle. De gran importancia es también para el pueblo el que por esta zona existiera una gran cantidad de mosquitos denominados Zapateros, los cuales eran atraídos por la alta afluencia acuífera, una de las conjeturas que nos lleva al nombre de la antigua «Aldea de Zapateros».

Al fondo y girando a la izquierda se nos abre la calle Alameda dando paso al **Parque Fuentevieja**, lugar emblemático en Moriles ya que delimitaba las tierras morilenses de las lucentinas. Antiguamente se construyó una fuente para asignar los límites de estas dos localidades dándole un caño a Lucena y otro a Moriles. La fuente abastecía de agua a las bestias y a los lugareños usándose también como lavadero.



Subiremos por la calle José Ruiz Canela y nos encontraremos a la derecha, justo tras la Plaza de Abastos, la que fue una **antigua posada**.

Esta casa, de fachada aparentemente normal, guarda en su interior uno de los rincones con más historia de Moriles. En un principio era un lagar que perteneció al Marqués de Senda Blanca hace unos 400 años y posteriormente fue vendida hasta llegar a la familia de los actuales propietarios, hace 150 años aproximadamente. Desde entonces hasta finales de los años 70, su función principal era de posada conservando intacta gran parte de ella como cuatro de sus habitaciones, las cuadras en el patio y una cruz que remonta sus orígenes a los principios de esta casa. En su interior hay una pequeña bodega siendo curiosa la forma cuadrada de los conos para aprovechar mejor el espacio.

En esta misma calle, haciendo esquina, se sitúa una **antigua bodega** que hoy en día se encuentra restaurada y rehabilitada como salón de usos múltiples. En dicho lugar podemos contemplar algunas piezas históricas dignas de admirar.

Ahora dirigiéndonos hacia la Avenida de Andalucía, pasaremos por el pasaje conocido por los lugareños





como el **Callejón de los Muertos**, nombre que recibe porque el antiguo cementerio e iglesia se ubicaban en esta zona. La construcción de este cementerio data de 1811, sin embargo no hay constancia de su destrucción, sólo se sabe que en 1818 la iglesia se traslada a otro punto del pueblo quedándose únicamente el antiguo enclave del cementerio.

Ya en la avenida de Andalucía y acercándonos hacia la colindante calle Manuel López Aguilera, nos toparemos con la **Plaza de la Posada**.

Fue sitio estratégico entre caminos y por ello se construyó, quizá, la primera posada en la aldea que servía para alojar tanto a huéspedes como a bestias. Hoy día consta que pueden ser restos de la antigua cuadra de la posada, la casa de D. Rafael Chacón (declarada de Interés Turístico).

Las dimensiones de la posada abarcaban desde esta casa hasta la calle Monturque. Actualmente no queda resto alguno porque fue totalmente derruida.

Posteriormente este llano sirvió como lugar de encuentro donde los vecinos se reunían para conversar de sus quehaceres y las mocitas en las noches de luna clara se dejaban galantear por los mozos del pueblo.

Finalizamos nuestro recorrido donde justamente empezamos, en la Plaza de la Constitución, como no, invitándole a volver a esta zona inigualable de la campiña cordobesa.




MAPA RUTA DE LA MEMORIA



- | | |
|-------------------------------------|----------------------------------|
| 1. Plaza de la Constitución | 6. Iglesia San Jerónimo |
| 2. Escuelas de García de Leaniz | 7. Casa Tradicional |
| 3. C/ Juan Carlos I (C/ Los Pozos) | 8. Parque la Fuente Vieja |
| 4. Antigua Posada | 9. Antigua Bodega (Salón- Museo) |
| 5. Calle Ancha (Calle de la Posada) | |

Esta guía ha sido elaborada por el módulo de Agente de Desarrollo Turístico del Taller de Empleo "Lagar de Vida" cuyo ente promotor es el Ayuntamiento de Moriles, habiendo participado en la misma:

- Sandra Badillo Cano
- José Miguel Alcalá Alcalá
- Beatriz Castrejón Sánchez
- Rafael Fernández Pérez
- Pablo González Aguilera
- M^a Carmen Gutiérrez Ruiz
- Rafael Morales Roldán
- Amalia Prieto Jalao



Servicio Andaluz de Empleo
CONSEJERÍA DE EMPLEO



Unión Europea

Fondo Social Europeo

El Fondo Social Europeo invierte en tu futuro



Ayuntamiento de Moriles